

NEWSLETTER

ROP Jihovýchod

11/2012



Ministerstvo financí kontrolovalo ROP Jihovýchod

Režim závěrečných výzev

Podporujeme kulturu

Rozhledna na Mařence

Klášter v Rajhradě

Jihlavská ZOO už roste

a mnohé další

POZDRAV Z MATEŘSKÉ DOVOLENÉ



Milé čtenářky, milí čtenáři,

dostává se vám do rukou listopadový newsletter nabitý informacemi o zajímavých projektech financovaných z ROP Jihovýchod. Věříme, že oceníte i pro vás jistě užitečný přehled připravovaných výzev v následujících měsících s uvedením množství finančních prostředků, které budou k dispozici na poslední projekty. Evropských peněz k rozdělení máme stále ještě relativně mnoho, proto neváhejte s přípravou svých záměrů a využijte našich služeb ve formě libovolného množství konzultací. Věříme, a posledních šest let se také jasně ukazuje, že to je cesta k nejkvalitnějším projektům, které získají dotaci z Regionálního operačního programu Jihovýchod. Chtěla bych k tomu však také dodat, že s blížícím se ukončením programu jsou jednotlivé výzvy přesně specifikovány tak, abychom maximálně naplnili cíle programu a investované peníze tak přinesly kýžené výsledky. Pokud vás zajímá současný stav programu, zkuste kliknout na www.jihovychod.cz/vysledky-rop a pokud konkrétní výzvy a režim závěrečných výzev, pak si přečtěte pozorně článek Luboše Džingozova. Přeji vám hodně zdaru při přípravě nových projektů a vám, kteří již realizujete své záměry, hodně optimizmu, že se dílo podaří podle vašich představ.

Z mateřské dovolené vás zdraví
Marta Sargánková & Vojta

HHRANICE 11 MILIARD KORUN PŘEKONÁNA

14. 9. 2012 padla hranice 11 miliard korun proplacených na účty příjemců dotací z ROP Jihovýchod. Jedenáctimiliardovou hranici překročil projekt Rekonstrukce a rozvoj Základní umělecké školy Jihlava, kterému byla proplacena druhá žádost o platbu z plánovaných šesti ve výši 12,1 milionu korun. ROP Jihovýchod celkem proplatil již 1072 žádostí o platbu.

ROP Jihovýchod patří mezi nejlépe čerpající operační programy v České republice. Proplacení finančních prostředků na účty příjemců dotací je pouze jedním z důležitých ukazatelů a tyto peníze jsou propláceny ze státního rozpočtu prostřednictvím Ministerstva pro místní rozvoj ČR. Dalším velice důležitým ukazatelem je stav cer-

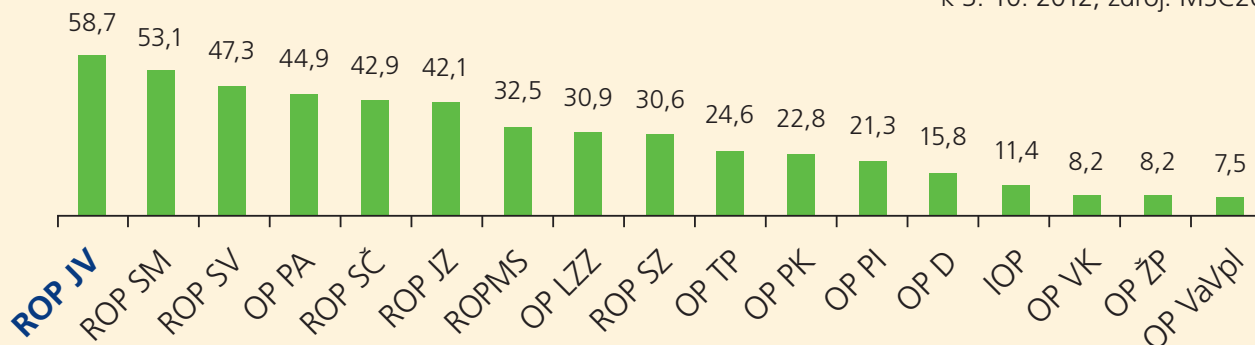
tifikovaných finančních prostředků, tedy peněz, které byly finálně schváleny Evropskou unií a proplaceny zpět do Česka. ROP Jihovýchod se v tomto kritériu dlouhodobě drží na prvních příčkách mezi všemi operačními programy v Česku, viz graf.

ROP Jihovýchod má pro programové období 2007–2013 k dispozici dotace z Evropského fondu pro regionální rozvoj ve výši 720 milionů eur, tj. přibližně 18,1 miliardy korun. Z této částky jsou k dnešnímu dni pro 663 projektů schváleny dotace (čistě evropské peníze) ve výši 15,3 miliardy korun.

Stav certifikovaných finančních prostředků* v %

vzhledem k celkové alokaci OP v programovém období 2007–2013

k 3. 10. 2012, zdroj: MSC2007



* Finanční prostředky vyčerpané ze SF / FS a národních zdrojů

Zdroj dat: Měsíční monitorovací zpráva o průběhu čerpání strukturálních fondů, fondu soudržnosti a národních zdrojů v programovém období 2007–2013, červenec 2012

CENTRÁLNÍ LABORATOŘ PRO GYMNÁZIUM VÍDEŇSKÁ



Žáci gymnázia na Vídeňské ulici v Brně budou mít k dispozici centrální laboratoř přírodních věd.

Centrální laboratoř přírodních věd, žákovská pracoviště pro sběr dat vybavená notebooky, rekonstrukce a vybavení stávajících laboratoří chemie a biologie a rozsáhlý laboratorní měřicí systém, který se vyskytuje na brněnských školách velice výjimečně, to vše bude pro studenty Gymnázia, Brno, Vídeňská 47, pořízeno díky dotaci z Regionálního operačního programu Jihovýchod ve výši téměř 2,8 milionu korun.

V rámci projektu vznikne centrální laboratoř přírodních věd, v níž bude umístěn laboratorní měřicí systém a prezentační systém. Dále zde budou vytvořena žákovská pracoviště pro sběr dat vybavená notebooky. Rekonstrukcí projdou i stávající laboratoře chemie a biologie. I tato laboratorní pracoviště budou vybavena prezentační technikou a bude

v nich možné využívat přenosné části (sondy a čidla) měřicího laboratorního systému. Dotace poslouží také k pořízení rozsáhlého měřicího laboratorního systému, nepřenositelného laboratorního nábytku, notebooků včetně softwaru a tří prezentačních systémů – sestava počítač, dataprojektor a smart board.

Stávající laboratoře přírodovědných předmětů jsou v provozu již mnoho let a jejich modernizace je nezbytná. Problematické je především jejich nedostatečné vybavení moderními IT technologiemi. Z pohledu prohlubování inovativních postupů ve výuce je nutné jejich vybavení současnou měřicí a prezentační technikou tak, aby studenti byli připravováni v podmínkách 21. století.

Projekt počítá s tím, že příprava výběrového řízení na nákup požadovaného mate-

riálu začne po podpisu smlouvy o dotaci, tedy někdy na přelomu letošního a příštího roku. Úprava laboratoří by měla začít přibližně v červnu 2013 tak, aby ověřování jejich funkčnosti mohlo začít k zahájení školního roku 2012/2013. V dalších fázích budou vypracovány metodické materiály pro práci s měřicím laboratorním systémem a nabídnuta spolupráce učitelům z okolních základních škol. Termín ukončení projektu je 31. 12. 2013.

„Naše gymnázium nabízí jako jediné v ČR uchazečům o studium školní vzdělávací program zaměřený na programování. Vybavení odborných učeben přírodovědných předmětů laboratorním systémem kompatibilním s výpočetní technikou umožní posunout kvalitu výuky o hodně dopředu. Studenti budou moci svoje pokusy a měření okamžitě vyhodnocovat pomocí výpočetní techniky, prezentovat je moderními prostředky ICT. Realizace projektu přispěje nepochybně k nárůstu zájmu našich absolventů o uplatnění v oblasti přírodních věd a technických oborů. V tom vidím hlavní přínos projektu.“ Řekl RNDr. Bc. Pavel Faltýsek, ředitel gymnázia.

Ve školním roce 2012/13 oslaví gymnázium 55. výročí svého založení. Dne 1. září 1957 byla slavnostně otevřena zbrusu nová tehdy tzv. jedenáctiletá všeobecně vzdělávací škola. Název gymnázium začal být používán od roku 1968. Za 55 let prošlo třídami této školy více než 8 000 absolventů.

V JIHLAVSKÉ ZOO ROSTE PAVILON PĚTI KONTINENTŮ



Stavba jednoho z nových pavilonů projektu ZOO pěti kontinentů.

Projekt výstavby šesti nových pavilonů v Zoologické zahradě Jihlava s názvem ZOO pěti kontinentů byl zahájen 7. listopadu 2011. V rámci projektu bude na nevyužitých pozemcích za novým vstupem do zahrady vybudován pavilon a výběh pro žirafy, expozice afrických primátů, expozice hyen a expozice Austrálie. V centrální části zahrady bude umístěn nový asijský pavilon a rozsáhlá expozice plazů.

Ještě v roce 2012 bude dokončen objekt pro žirafy současně s expozicí Austrálie, která bude stylizovaná jako typické obydlí farmáře. V této části zahrady najdou kromě klokanů zázemí kasuáři, ledňáci, černé labutě,

ovce, papoušci a obyvatelé vnitřních expozic a nokturnárií, jako jsou vakoveverky, kuskusi, myši bobří, australský hmyz a hadi.

V další fázi výstavby bude následovat dokončení výběhu pro menší africké kopytníky. Do poloviny roku 2013 bude vybudován výběh a ubikace pro hyeny a expozice afrických primátů, kam budou přemístěni kočkodani, mangabejové a případně přibudou guerézy. V roce 2013 nahradí současný výběh klokanů expozice Asie určená především pro gibony, babirusy a jeřáby. Ještě v tomto roce se zahájí práce na vybudování nejrozsáhlejšího a finančně nejnáročnějšího pavilonu plazů na místě současného objektu Exotária. Prostředí expozice bude vyvolávat dojem dešt-

ného pralesa s mohutnými kmeny stromů a vodopády. Plášť budovy bude tvořen z kovových plátů připomínajících kůži plazů.

Celá stavba bude dokončena do konce roku 2014.

Jihlavská ZOO je dlouhodobě nejnavštěvovanějším turistickým cílem na Vysočině. ZOO nabízí kromě odpočinku a relaxace také vzdělání a poznávání. Díky projektu si tak budou moci děti, žáci MŠ a ZŠ rozšířit své znalosti a poznat zvířata z nových pavilonů.

Celkové náklady stavby činí 135 milionů korun. Dotace z Regionálního operačního programu NUTS 2 Jihovýchod pokryje 85 % celkových způsobilých výdajů projektu, což činí více než 94 milionů korun.

Zdroj: www.jihlava.cz



Současný stav výstavby z října 2012.

PROJDĚTE SI STEZKY PO VELKOMEZIŘÍČSKU NEJPRVE NA WEBU

*Od listopadu 2012 jsou spuštěny webové stránky projektu **Propagace Naučné stezky Balinské údolí a Naučné stezky Nesměřské údolí**.*

Údolí, kterými prochází naučné stezky podél řek Balinky a Oslavy, se nachází v těsné blízkosti Velkého Meziříčí. V dnešní době představují tato říční údolí fragmenty zachovalé krajiny, které bezprostředně navazují na hranici města. Setkáte se zde nejen s cennými přírodními prvky, ale i s ukázkami harmonického soužití člověka s přírodou.

Přírodní park Balinské údolí se rozkládá na ploše 440 ha mezi obcemi Velké Meziříčí, Oslavice, Baliny a Uhřínov. Údolí s přirozeně meandrujícím tokem říčky Balinky je cenné hlavně z krajinářského hlediska. Rozmanitost prostředí se odráží v druhové bohatosti fauny, zejména ptáků. Můžete se tu setkat s druhy vázanými na řeku, louku i lesní společenstvo. Přes údolí vede pět značených tras.

Díky evropské dotaci byly vytvořeny webové stránky naučných stezek, kde



Nové informační tabule po trase naučných stezek.

Naučné stezky
Balinské a Nesměřské údolí
aneb putování Velkomeziříčskem

Milí návštěvníci, turisté, pocestní, pouťníci!

Přijměte prosím pozvání na cestu krajem říčních údolí, z nichž každé je tolik jiné a proměnlivé během ročních období. Že vás vždy dokáže přivést krajem polních cest lemovaných jasně předloží, šípem a zpěvem skřivana; krajem záhumenních baklanů, jenž vás nutí společně s básníky přemýšlet o poměrech povaze bytí. Ať už se na cesty krajinou vydáte pěšky nebo na kole, vězte, že se dostanete na místa, kde se zastavíte, zpozorníte, uberete tempo, že zvedla na vás, nakolik se vám cesta stane cílem, nakolik dovlíže, aby vás krajina prostoupila a provázela.

Šťastnou cestu!

Čtvrtek 29. 11. 2012 budoucí akce »

Naučné stezky Balinského a Nesměřského údolí

Titulní strana
Praktické informace
Krajina Velkomeziříčska
Přírodu Balinského údolí
Putování světem bezobratlých v Nesměřském údolí
Fotogalerie
Vaše postřehy, zážitky a dotazy

Stezky

- Okružní Balinským údolím - zelená stezka
- Trasa Balinským údolím - červená stezka s interaktivními prvky pro děti
- Provození Balinského a Nesměřského údolí - žlutá stezka
- Trasa Nesměřským údolím - modrá

Mapa: Satelitní

Webové stránky projektu <http://naucestezky.mestovm.cz>

se dozvíte veškeré potřebné informace – kde daná trasa začíná, jaká doprava vás k místu doveze a kde najdete po cestě občerstvení. Dočtete se dále o krajině Velkomeziříčska a k dispozici jsou vám i informace z jednotlivých informačních panelů. Velkým pomocníkem je podrobná mapa.

Pomocí dotace z ROP Jihovýchod bylo na naučných stezkách umístěno také 24 infopanelů a 9 interaktivních panelů pro děti, které se z nich dozví o světě bezobratlých – Co voní lýkožroutovi? nebo Jak to vidí motýlice?

PO STOPÁCH ZRUŠENÉ ŽELEZNICE KUŘIM–VEVERSKÁ BITÝŠKA



*Mikroregionem Kuřimka prochází cyklotrasa č. 5231, která je vedena po těle-
se bývalé železniční trati. Díky evropské
dotaci ve výši 1,9 milionu korun z ROP
Jihovýchod byl pro návštěvníky připra-
ven kompletní turistický servis – vznikl
webový portál, informační kiosek, in-
formační tabule a propagační materiály.*

Cílem projektu bylo přilákat do regionu nové turisty, kteří zde mohou využít nabídku volnočasových, sportovních a rekreačních aktivit. Projekt byl zaměřen na víkendovou turistiku a cykloturistiku.

Jako hlavní distribuční kanál informací k potenciálním turistům byl zvolen internetový portál, z jehož podkladů vychází i informační kiosek. Součástí portálu jsou informace o Mikroregionu Kuřimka, jednotlivých obcích mikroregionu, probíhajících kulturních, společenských a sportovních akcích, možnostech ubytování, stravování, turistických trasách, přírodních zajímavostech, kulturních a historických památkách a v neposlední řadě také jízdní řády a pomoc v nouzi.

Informační kiosek umožňuje turistům přístup na webové stránky Mikroregionu



Ze 70. výročí zrušení železnice.



Cyklotrasa po bývalé železnici Kuřim–Veverská Bitýška.

Kuřimka, mohou tedy díky němu získat veškeré potřebné informace o tom, co pro ně region nabízí. Dále je z něho umožněn přístup na vybrané internetové stránky – jízdní řády, internetové zpravodajství.

Turista projíždějící mikroregionem získá na různých místech cestovní pas, do kterého může sbírat cestovní razítka jednotlivých obcí. Při kompletním vyplnění cestovního pasu všemi razítky členských obcí mikroregionu dostane turista keramickou lokomotivu.

Další informace naleznete na stránkách www.kurimsko.eu.

REŽIM ZÁVĚREČNÝCH VÝZEV – JAK DOČERPAT A NEPŘEČERPAT ALOKACI PROGRAMU

ROP Jihovýchod je nejrychleji čerpajícím operačním programem v České republice. Toto umístění nás velmi těší. Tím pádem je ale také nejvyšší čas připravit se a uvést v praxi mechanismus, který umožní, za splnění všech metodik, plně využít alokované prostředky a zároveň příjemcům neslibit a neproplatit víc peněz, než bude skutečně k dispozici. A to není jednoduchý úkol.

ALOKACE PROGRAMU JE POHYBLIVÁ A S TÍM MUSÍME POČÍTAT

Operační program má přislíbený určitý objem finančních prostředků v eurech z Evropského fondu pro regionální rozvoj. Jejich přepoččet na koruny se ale neprovádí jen jedním kurzem. Aktuálním měsíčním kurzem vydaným Evropskou centrální bankou se přepočítává jen část alokace, která dosud nebyla záúčtována v IS VIOLA v rámci souhrnných žádostí o platbu. IS VIOLA je účetní systém ministerstva financí a souhrnné žádosti o platbu slouží k proplacení prostředků z Ministerstva financí ČR do kapitoly státního rozpočtu, ze které předtím byly poskytnuty zálohy na spolufinancování jednotlivých projektů. Zbytek alokace programu je přepočítáván kurzy jednotlivých souhrnných žádostí.

Dalšími zdroji spolufinancování mimo Evropský fond pro regionální rozvoj jsou prostředky z rozpočtu kraje a prostředky ze státního rozpočtu. U krajského spolufinancování ale nejsme omezeni celkovou částkou na program

a spolufinancování ze státního rozpočtu bylo usnesením vlády č. 64 z 19. 1. 2011 pro nově schvalované projekty zrušeno. Usnesením byla stanovena pevná částka, kterou ROP Jihovýchod z tohoto zdroje ještě dostane. Čerpání tohoto podílu je tedy potřeba sledovat zvlášť.

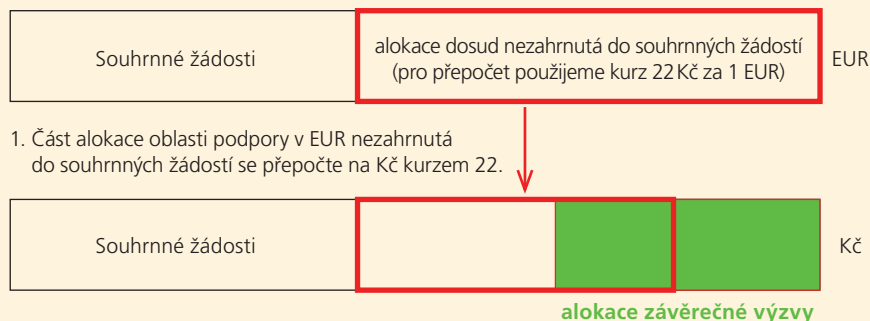
Regionální operační programy nemají na rozdíl od ostatních, od revize Metodiky finančních toků z 1. 1. 2011, možnost využít k přezávazkování státní rozpočet. Mohou přezávazkovat jen o 5 % prostředků určených na rok 2013, což v případě ROP Jihovýchod činí 5, 9 milionu EUR (dle říjnového kurzu asi 146,7 milionu korun). Smlouvy s kraji ale zajišťují krajské prostředky pouze pro krytí přezávazkování způsobené pohybem kurzu koruny k euru. Fakticky je tak řídicí orgán nucen dočerpat, ale zároveň nepřečerpat, což není lehká situace.

Protože regionální rada nemá žádné jiné vlastní prostředky, musí tedy nejistotu spojenou s vývojem kurzu přenést na příjemce. A naším cílem samozřejmě je udělat to co nejméně bolestivým způsobem.

VÝPOČET FINANČNÍCH MOŽNOSTÍ PRO ZÁVĚREČNÉ VÝZVY

Pro všechny oblasti podpory, kde je nebo bude vyhlášena závěrečná výzva, tedy výzva na zůstatek alokace dané oblasti podpory, bude vypočtena tzv. bezpečná část alokace. Jde o prostředky, které určitě budou k dispozici a se kterými příjemci mohou počítat. Pro výpočet je totiž použit kurz 22 Kč za 1 EURO, tedy kurz, pod který, dle predikce ČNB, koruna s nejvyšší pravděpodobností v dohledných letech neposílí.

Popis postupu výpočtu nejisté části alokace závěrečné výzvy



2. Část alokace oblasti podpory v Kč se odečtou od souhrnných žádostí a výsledek z bodu 1. Dostaneme tak nejistou část alokace závěrečné výzvy.

Zůstatek prostředků, které by byly k dispozici při aktuálním kurzu, ale ne při kurzu 22, jsou označovány jako tzv. nejistá část alokace.

KDO MÁ ŠANCI V ZÁVĚREČNÝCH VÝZVÁCH?

Po vyhodnocení závěrečných výzev budou s příjemci uzavírány tři typy smluv – standardní, smlouvy zajišťující minimální výši dotace a smlouvy bez garance minimální výše dotace.

Projekty, které budou celé kryté bezpečnou částí alokace, budou administrovány standardním způsobem. Projekt, který bude částečně kryt bezpečnou částí alokace, bude mít smlouvou o poskytnutí dotace přislíbeno minimum ve výši odpovídající této bezpečné části, maximum ve výši jeho požadavku. Všechny ostatní projekty, které dosáhnou minimální bodové hranice (50 bodů, pokud Výbor Regionální rady nestanoví jinak) nebudou mít smlouvou garantovanou minimální dotaci, maximální dotace bude odpovídat výši požadavku příjemce. V závěrečných výzvách budou přednostně finančně uspokojováni příjemci s vyšším počtem bodů v rámci bodového hodnocení. V případě rovnosti bodů rozhodne počet bodů v části B bodového hodnocení – potřebnost projektu, v případě, že i zde bude počet bodů stejný, rozhodne počet bodů v části C bodového hodnocení – kvalita projektu z hlediska jeho přínosu. V případě kontinuálních (závěrečných) výzev nebude rozhodující pořadí projektů

v bodovém hodnocení, ale pořadí dle okamžiku registrace projektu.

Pokud by se příjemce rozhodl za těchto podmínek smlouvu nepodepsat, může zůstat v režimu náhradního projektu a smlouvu podepsat později (např. až bude jasné, že na něj prostředky zbydou). V pořadí projektů se ovšem zařadí za poslední projekt s podepsanou smlouvou. Řídící orgán bude upřednostňovat možnost podpisu smlouvy o poskytnutí dotace před režimem náhradního projektu. Důvodem je lepší možnost kontroly projektů, vyšší pravděpodobnost plnění podmínek programu, rychlejší možnost proplacení prostředků až na projekt zbydou peníze.

PROJEKTY S POHYBLIVOU MÍROU DOTACE

Projekty s pohyblivou mírou dotace (tedy ty, které nebudou plně kryty jistou částí alokace v době schválení projektů Výborem Regionální rady Jihovýchod) budou mít Smlouvu o poskytnutí dotace nastavenou tak, že celkové způsobilé výdaje budou odpovídat podílu ERDF. Vlastní podíl bude zahrnut do nezpůsobilých výdajů, byť bude věcně způsobilý. Stejnou úpravu budou příjemci provádět v soupiskách účetních dokladů. Toto opatření umožní měnit míru spolufinancování projektů mezi jednotlivými žádostmi o platbu. Tyto projekty nebudou upravovány dodatkem na standardní smlouvy ani po té, co projekt už bude krytý bezpečnou částí alokace. Jejich nárok tím není nijak zpochybněn, dojde pouze ke snížení administrativní zátěže.

Výpočet aktuálního zůstatku alokace a její bezpečné a nejisté části bude probíhat měsíčně. Příjemci budou pravidelně o vývoji informováni.

Projekty s pohyblivou mírou dotace mohou (za respektování všech dosud platných omezení) předložit libovolný počet žádostí o platbu. Žádost o platbu bude proplacena v okamžiku, kdy bude jasné, že pro projekt s vyšším počtem bodů (resp. dříve zaregistrovaný v případě kontinuálních výzev) bude dostatek finančních prostředků. Žádost tedy nebude čekat na proplacení žádostí o platbu u projektu, který je v pořadí výše. Projektům krytým nejistou částí alokace nebude umožněno předkládat modifikované platby. Regionální rada Jihovýchod totiž nebude vždy schopna garantovat včasné proplacení prostředků a příjemce by se mohl dostat do prodlení s platbami dodavatelům.

Příjemce v závěrečné výzvě bude mít povinnost co nejrychleji aplikovat změny do rozpočtu projektu - zejména úspory z výběrových řízení, méněpráce. A to do 30 kalendářních dnů od okamžiku změny (např. podpisu smlouvy s dodavatelem). Po podpisu smlouvy s dodavatelem musí v případě úspory příjemce žádat o změnu rozpočtu nebo rozpočet pokrátit prostřednictvím monitorovací zprávy – hlášení o pokroku. Cílem je co nejpřesnější přehled o reálné výši zůstatku závazku a tím i rychlé zajištění volných prostředků pro další příjemce v pořadí.

pokračování na straně 10

REŽIM ZÁVĚREČNÝCH VÝZEV – JAK DOČERPAT A NEPŘEČERPAT ALOKACI PROGRAMU

ROP JIHOVÝCHOD – PŘEHLED ZÁVĚREČNÝCH VÝZEV (STAV K 19. 10. 2012)

Oblast podpory	Typ výzvy	Otevření výzvy	Ukončení výzvy	Předpokládaná alokace (ERDF)	Zaměření výzvy	Poznámka
1.1	kontinuální	24. 5. 2012	vyčerpáním	613 mil. Kč	Silnice II. a III. třídy	
1.2	kolová	12. 9. 2012	3. 12. 2012	137 mil. Kč	Terminály VHD, systémy P+R	Zůstatek může být dle absorpční kapacity převeden do výzvy na Dopravní telematiku.
1.2	kolová	12. 9. 2012	3. 12. 2012	80 mil. Kč	Dopravní telematika	Zůstatek může být dle absorpční kapacity převeden do výzvy na Terminály VHD a systémy P+R.
1.3	kolová	1. čtvrtletí 2013	2. čtvrtletí 2013	20 mil. Kč	Trolejbusy	Je zvažována realokace do oblasti podpory 1.1.
1.4	kolová	12. 9. 2012	17. 12. 2012	105 mil. Kč	Páteřní cyklostezky a cyklostezky významně řešící bezpečnost provozu	
2.1						Případná výzva bude naplánována po ukončení běžící kolové výzvy. Je zvažována realokace do oblasti podpory 3.4.
2.2	kolová	2. 4. 2013	28. 6. 2013	68 mil. Kč	Tvorba a propagace specifických turistických produktů významně přesahující region, vycházející z místních podmínek, podpora projektů rozvíjejících projekty podpořené v rámci výzvy v oblasti podpory 2.1 vyhlášených 31. 8. 2009, resp. v únoru 2012 se sběrem námětů od dubna.	
3.1	kontinuální	Vyčerpáním běžící kontinuální výzvy (zbývá zde 190 mil. Kč). Předpoklad – leden 2013	vyčerpáním	415 mil. Kč	Bez omezení	
3.2	kolová	17. 12. 2012	28. 2. 2013	204 mil. Kč	Školství a volnočasové aktivity, komplexní revitalizace významných území měst ve vazbě na rozvoj ekonomických nebo volnočasových aktivit.	

Oblast podpory	Typ výzvy	Otevření výzvy	Ukončení výzvy	Předpokládaná alokace (ERDF)	Zaměření výzvy	Poznámka
3.3	kolová	17. 12. 2012	29. 3. 2013	122 mil. Kč	Školství a volnočasové aktivity, komplexní revitalizace významných území měst ve vazbě na rozvoj ekonomických nebo volnočasových aktivit.	
3.4						Aktuálně je oblast podpory vyčerpána, je zvažováno její navýšení realokací z oblastí podpory 2.1 a 4.2.
4.1	Není plánována další výzva					Alokace zřejmě bude vyčerpána.
4.2	Není plánována další výzva					Je zvažována realokace do oblasti podpory 3.4.

Žádosti o platbu u všech projektů budou moci být předkládány do 31. 5. 2015 s tím, že Regionální rada Jihovýchod může povolit výjimku pro předložení do 31. 12. 2015, kdy končí způsobilost výdajů. Toto omezení umožní zadministrovat téměř všechny souhrnné žádosti a certifikace ještě do konce roku 2015, což je důležité pro přesné stanovení zůstatku alokace pro poslední platby příjemcům.

S Platebním a certifikačním orgánem je připravován režim schvalování souhrnných žádostí o platbu tak, aby žádost o platbu byla schválena, proplacena a schválena v rámci souhrnné žádosti o platbu v jednom kalendářním měsíci a tedy se stejným kurzem pro přepočítání Kč na EURO.

PROPLÁCENÍ VÝDAJŮ

U projektů bude možné proplácet způsobilé výdaje, které byly realizovány do konce roku 2015, i po ukončení realizace projektu, za splnění ostatních podmínek, a to i po 31. 12. 2015 (až do odeslání závěrečné žádosti o platbu do Evropské komise). Tedy zpětně budou moci být proplaceny i žádosti o platbu, které nebyly proplaceny z důvodu nedostatku prostředků v alokaci (případně v jisté části alokace).

Mechanismus je tedy připraven. Teď už je to jen na vás, na žadatelích, abyste předložili dostatek kvalitních projektů a zbylé prostředky vyčerpali. K dočerpání bude v každé oblasti podpory potřeba předložit projekty v objemu vyšším, než je alo-

kace závěrečné výzvy, aby i po úsporách na projektech bylo možné zůstatek peněz rozdělit příjemcům. Věříme, že se nám to společnými silami podaří zvládnout.



Mgr. Ljubomir Džingozov

vedoucí oddělení
monitoringu a evaluace



PŘELOŽKA KOMUNIKACE V PANSKÝCH DUBENKÁCH ZPROVOZNĚNA



Slavnostního otevření silnice v Panských Dubenkách se zúčastnili zástupci Kraje Vysočina, kteří se podíleli na přípravě a realizaci projektu, starosta obce, zástupci ROP Jihovýchod a zástupce zhotovitele.

Od pátku 19. října 2012 je spuštěn provoz novostavby mostu a přeložky komunikace II/409 v průtahu obcí Panské Dubenky v západní části Kraje Vysočina. Celkové výdaje projektu s názvem II/409 Panské Dubenky – most ev. č. 409-016 činí téměř 19 milionu korun. Kraji Vysočina se podařilo získat finanční podporu projektu z Evropské unie prostřednictvím Regionálního operačního programu NUTS 2 Jihovýchod. Přislíbená dotace činí 85 % způsobilých výdajů projektu a zbylých 15 % financuje Kraj Vysočina ze svého rozpočtu.

Stav komunikace před rekonstrukcí v úseku přes hráz rybníka Šerý byl nevyhovující z hlediska bezpečnosti provozu na pozemní komunikaci, nedostatečných šířkových a směrových parametrů a s ostrou zatáčkou, která činila řidičům zejména v zimním období problémy. Původní most ev. č. 409-016 byl také v nevyhovujícím stavu a vlivem těžké dopravy docházelo k narušování stávající hráze rybníka Šerý.

Obec Panské Dubenky leží na pomezí Kraje Vysočina a Jihočeského kraje. Silnice II/409 je dopravní spojnici z města Počát-

ky do obce Studená na silnici I/23. Výstavbou přeložky silnice II/409, mostu, opěrné zdi a dalších stavebních objektů byly odstraněny dopravní závady na komunikaci a zvýšila se bezpečnost dopravy. Přeložka je dlouhá necelých 400 metrů a její realizace probíhala od dubna do října tohoto roku. Výstavba přeložky usnadní cestování nejen obyvatelům obce, ale i dalším cestujícím projíždějícím mezi oběma kraji.

Zdroj: www.kr-vysocina.cz

ROZHLEDNA NA MAŘENCE

V sobotu 27. října 2012 byla slavnostně otevřena rozhledna Mařenka. Rozhledna, která stojí na nejvyšším bodě Třebíčska, vrcholu Mařenka (711m n. m.), byla postavena díky dotaci v předpokládané výši 3 miliony korun z Regionálního operačního programu Jihovýchod.

Kombinací obvodového pláště z kamene a kovové konstrukce schodiště s dřevěnými prvky vznikla unikátní 31 metrů vysoká stavba, na jejímž vrcholu je zastřešené vyhlídkové molo. Původní rozhledna na hoře Mařence sloužila poutníkům k výhledu do širokého okolí. Podle pamětníků bylo za dobrého počasí vidět až do sousedního Rakouska. V 50. letech minulého století se však při silné bouři zřítila. Od té doby proběhlo několik pokusů o její obnovu. Obce Rokytnice nad Rokytnou, Markvartice, Předín, Štěmčechy, Čáslavice, Římov a Chlístov se spojily do Mikroregionu Podhůří Mařenky. Myšlenky na stavbu nové rozhledny započaly již v roce 2003, kdy si mikroregion nechal zpracovat projekt. Finanční prostředky se podařilo získat až nyní díky evropské dotaci.

Vrchol Mařenka je turisticky atraktivní oblastí. Kolem vrcholu prochází řada pěších tras a cyklotras. Přímo na vrcholu končí naučná stezka Mařenka, která byla v rámci projektu také dovybavena o mobiliář.

Rozhledna Mařenka je trvale volně přístupná po cyklostezkách č. 5216 a 5104, a to pouze pěšky nebo na kole.



Unikátní 31 metrů vysoká rozhledna Mařenka vznikla díky dotaci z ROP Jihovýchod.

MINISTERSTVO FINANCÍ KONTROLOVALO ROP JIHOVÝCHOD – BEZ VÝHRAD



Ilustrační foto

Ministerstvo financí ČR ukončilo v září 2012 kontrolu projektů z ROP Jihovýchod s verdiktem: při kontrole nebylo identifikováno žádné porušení předpisů a protokol neobsahuje žádná zjištění.

Ministerstvo financí ČR prostřednictvím odboru Národní fond, který je pověřen funkcí Platebního a certifikačního orgánu pro strukturální fondy (PCO), provedlo

u Regionální rady regionu soudržnosti Jihovýchod kontrolu systému čerpání prostředků Evropského fondu pro regionální rozvoj. Kontrola se týkala pracoviště Jihlava a předmětem kontroly bylo ověřování realizace projektů a certifikace výdajů. Kontroloři ministerstva financí důkladně prověřili pět vybraných projektů z oblasti dopravy, cestovního ruchu a rozvoje měst a obcí. Výsledkem kontroly je 100% správnost všech postupů jak u příjemců dotace, tak u pra-

covníků Úřadu Regionální rady Jihovýchod při jejich administraci a kontrole.

„Jsme velice rádi, že patříme mezi ty operační programy, které mají systém řízení a kontroly v pořádku. Tato dobrá zpráva potvrzuje, že ROP Jihovýchod je nastaven kvalitně a správně a po právu patří mezi nejlépe čerpající operační programy v ČR,“ řekla Erika Šteflová, zástupkyně ředitele a vedoucí odboru implementace projektů Jihlava.

SOKOL BRNO I OSLAVÍ 150 LET NA NOVĚ ZREKONSTRUOVANÉM HŘIŠTI



Nově zrekonstruované letní hřiště na Kounicově ulici v Brně.

Autor: Petr Uchytíl

Sokol si v letošním roce připomíná 150 let od svého založení. Sokol Brno I má k oslavám ještě další důvod, a to nově zrekonstruované venkovní hřiště na Kounicově ulici v Brně. ROP Jihovýchod přispěl dotací ve výši 17 milionů korun.

Sokolská organizace v Brně založená již roku 1862 se v počátcích svého vzniku potýkala s absencí vhodných a především vlastních cvičebních prostor. Teprve po skončení první světové války zakoupila jednota stavební parcelu na bývalém městském hřbitově v Kounicově ulici. Finanční možnosti jednoty neumožňovaly realizovat stavbu sokolovny a letního cvičiště zároveň, výbor se proto rozhodl nejprve pro výstavbu cvičiště. V roce

1922 v rámci oslav 60. výročí založení Sokola v Brně bylo letní cvičiště architekta Miloslava Kopřivy slavnostně otevřeno. Architekt koncipoval letní cvičiště pro 1 218 cvičenců s dvěma protilehlými tribunami pro 18–20 tisíc diváků. V rámci celé Československé obce sokolské se brněnské letní cvičiště proslavilo zejména svým vhodným umístěním a vynikajícími dispozicemi.

V roce 1926 byla nad letním cvičištěm vystavěna funkcionalistická stavba sokolovny a vznikl tak celý areál sokolského Stadionu. Poté měl stadion pohnutý osud. Byl zabrán wehrmachtem a sloužil jako sklad. V roce 1945 poškodily areál bomby spojeneckých letounů při likvidaci nacistické protivzdušné

obranu ukryté v nedalekém Tyršově sadu. Sokolský Stadion zasáhlo celkem 18 bomb, přičemž 13 z nich padlo na plochu letního cvičiště. Obnova stadionu byla po válce značně náročná. V 50. letech po likvidaci Sokola připadl areál tělovýchovné jednotě Zbrojovka Brno, byl nadále sportovně využíván, ale značně chátral. V roce 1990 byla činnost Sokola Brno obnovena.

Teprve v roce 2012 proběhla také díky dotaci z Regionálního operačního programu Jihovýchod rekonstrukce letního hřiště. Na hřišti byl vybudován 300 metrů dlouhý atletický ovál s novým tartanovým povrchem včetně sektorů pro skok daleký, vysoký a vrhačské disciplíny. Uprostřed oválu vzniklo cvičiště pro hromadná vystoupení a víceúčelové hřiště. V přilehlém objektu bývalé strojovny vzduchotechniky bylo vybudováno sociální zařízení. Od října 2012 slouží hřiště široké veřejnosti.



Pohled na sokolský Stadion během sokolského sletu v roce 1932.

RAJHRADSKÉMU KLÁŠTERU BYLA NAVRÁCENA PŮVODNÍ TVÁŘ



V pondělí 8. října 2012 byl za účasti hejtmána Jihomoravského kraje JUDr. Michala Haška, převora benediktinského opatství v Rajhradě P. Augustína Gazdy OSB a ředitele Muzea Brněnsko p.o. Mgr. Antonína Rečka slavnostně otevřen nově zrekonstruovaný prostor jižního křídla prelatury benediktinského kláštera v Rajhradě. Veřejnosti budou nové prostory zpřístupněny v průběhu 1. čtvrtletí roku 2013.

Benediktinské opatství v Rajhradě patří ke starým centrům vzdělanosti na Moravě. Rajhrad v současnosti spravuje Památník písemnictví na Moravě, Muzeum Brněnska.

Jižní křídlo kláštera bylo před počátkem projektu v nevyhovujícím stavu, jak z pohledu bezpečnostního, tak estetického. Špatný byl

také stav krovů a střechy. Místnosti nebyly vytápěné a nešlo je proto využívat. Všechny časově omezené výstavy byly umísťovány v nevytápěných chodbách, což kvůli dodržování fyzikálních podmínek, které vyžadují exponáty, limitovalo výstavní možnosti.

Díky předpokládané dotaci z ROP Jihovýchod ve výši 38 milionů korun proběhlo technické zhodnocení jižního křídla prelatury kláštera. Revitalizace se týkala i letního refektáře – po historické knihovně nejcennější části kláštera, přilehlých místností včetně podkroví a střechy. Revitalizací letního refektáře a přilehlých místností vznikly standardní výstavní a galerijní prostory pro výstavy a lapidárium. Nově vzniklý Jižní okruh prelatury si návštěvníci budou moci projít jak odděleně, tak jako součást stávajících okruhů.



V Rajhradě vznikl díky evropské dotaci nový návštěvnícký okruh.


PODPORUJEME KULTURU – MFDF V JIHLAVĚ

16. ročník Mezinárodního festivalu dokumentárních filmů Ji.hlava proběhl ve dnech 23.–28. října 2012. V průběhu festivalu mohli diváci zhlédnout 177 filmů ze 47 zemí, z toho 31 snímků bylo uvedeno ve světové premiéře. Úřad Regionální rady Jihovýchod byl jedním z partnerů festivalu.

V úterý 23. října se v divadle DIOD v Jihlavě konalo neformální pracovní setkání profesionálů z oblasti kultury, zastupitelů a podnikatelů nad tématem zodpovědnosti veřejného a soukromého sektoru v oblasti kultury. Hlavním tématem byla zodpovědnost za financování kulturních subjektů.

Úvodní slovo pronesl ředitel mezinárodního festivalu dokumentárních filmů Marek Hovorka a ředitel Regionální rady Jihovýchod Artur Zatloukal.

Institute Galerie Caesar Olomouc a JOHAN, centrum pro kulturní a sociální projekty Plzeň, prezentovaly systém financování svých projektů jak z veřejného, tak soukromého sektoru. Následovala diskuse moderovaná odborníkem z oblasti kultury a vzdělávání Viktorém Pantůčkem a výměna zkušeností a příkladů dobré praxe z Jihlavy, Olomouce, Plzně, Brna, Telče a Litomyšle.



NAUČNĚ-POZNÁVACÍ STEZKA MEZI VINICEMI VELKÝCH BÍLOVIC



Zeptali jsme se starostky města Velké Bílovice, paní Marie Vlkové, na zajímavosti kolem vybudování stezky mezi vinicemi. Stezka byla podpořena dotací z ROP Jihovýchod ve výši 6 milionů korun.

Popište prosím čtenářům, co bylo díky projektu u vás ve Velkých Bílovicích vybudováno?

Město Velké Bílovice je vyhledávaným místem vinařské turistiky a návštěvníci zde kromě výborných vín, která jsou výsledkem práce a zkušeností všech velkobílovických vinařů, objeví i krásy krajiny začleněné do Lednicko-valtického areálu, který patří k nejnavštěvovanějším místům v ČR. Naše město se řadí k těm obcím a městům, které se neustále vyvíjí. Má rozvinuté služby a vysoký stupeň občanské vybavenosti. Je to hlavně díky tomu, že mnoho práce je konáno cílevědomě a na základě dobrých mezilidských vztahů, vstřícnosti a spolupráce jak občanů samotných, tak také zdejších firem a podnikatelů. A daří se to také díky tomu, že

Velké Bílovice, které jsou bohaté na folklorní tradice a společenské, kulturní a sportovní aktivity, mají u občanů rovněž širokou podporu. Není jistě žádným tajemstvím, že Velké Bílovice patří k vyhledávaným místům vinařské turistiky. Z tohoto důvodu bylo a je nutné takovýto stav nejen udržovat, ale také rozšiřovat a zkvalitňovat, aby město, které má co ukázat a co nabídnout, mělo i v budoucnu dostatek spokojených turistů a návštěvníků. A na tomto základě vznikla i myšlenka a její následná realizace projektu s názvem Naučně-poznávací stezka mezi vinicemi Velkých Bílovic, která je dlouhá přibližně 15 km. Na celé její trase je deset zastávek s 13 informačními tabulemi a některé ze zastávek jsou vybaveny altánem, stoly a lavicemi.

Jaké turistické a přírodní atraktivity mohou po cestě turisté vidět? Mohou se někde občerstvit a také okošťovat víno?

Deset zastávek naučně-poznávací stezky vás provede mezi vinicemi největší vinařské obce v České republice. Rozloha vinic v katastrálním

území činí více jak 730 ha, na kterých hospodaří přes tisíc vinařů. Svá vína vyrábějí a uchovávají v 650 vinných sklepech, tvořících jakési samostatné vinařské městečko. Vinice se zde rozprostírají zejména ve zvlněném okolí v osmi viničních tratích a místní vinaři je ještě člení na menší celky s tradičními názvy, např. Panský, Súdny, Zímarky, atd. Ke každé trati se váže tradiční výklad názvu.

Vinice jsou ve Velkých Bílovicích pro mnohé obyvatele hlavním způsobem obživy, téměř nenajdete rodinu, která by nepěstovala vinici, nevlastnila vinný sklep a nevyráběla víno. Informační tabule jednotlivých zastávek jsou zaměřeny na zvláštnosti lokalit, vinařské a vinohradnické tradice i na současný život vinařů.

První zastávka na naučně-poznávací stezce mezi vinicemi Velkých Bílovic se nachází u silnice z Velkých Bílovic do Čejkovic, kde je umístěn vřetenový lis jako unikátní památka a připomínka vinařské tradice. Odtud snadno přijedete na okraj sklepní trati Belegřady, kde je umístěna mapa všech sklepních uliček. Směrem ke třetí zastávce budete míjet Náměstí sv. Urbana – patrona vinařů, kde je umístěna jeho socha. Stezka dále vede kolem tzv. Machovy studny, která dříve zásobovala vodou celou sklepní lokalitu Pod Předníma a pokračuje přes Náměstí sv. Jana, jehož symbolem jsou Boží muka, zasvěcená tomuto patronovi vinařů, postavená v roce 2008.

Zastávka Púrynský kříž vede nejstarší lokalitou vinných sklepů nazývaných Púrynky. Přes Náměstí sv. Martina, patrona mladých vín, se dostanete k zastávce Novosádká studna. Při další cestě mezi vinicemi se dostanete až

ke Kapličky na Hradištku. Od roku 2002 stojí na tomto vrcholku kaplička, která toto místo s výjimečnou vyhlídkou zviditelňuje, poskytuje obraz kulturní krajiny vinohradnického regionu a nabízí příležitost k zastavení a rozjímání. Další cesta vás vede mezi vinicemi až k Habánským sklepům, poslední zastávce na naučné stezce, kde se dochoval původní klenutý sklep z druhé poloviny 16. století, který pro tehdejší majitele Bílovic, rod Žerotínů, postavili právě Habáni. Novokřtenci, jak byli často nazýváni, měli výrazný podíl na rozvoji vinohradnictví a vinařství v celém okolí.

Víno zdejších vinařů se dá ochutnat ve všech třech sklepních lokalitách. Občanské sdružení Velkobílovičtí vinaři otvírají každoročně své vinné sklepy nejen v době konání své tradiční akce Putování za vínem. Další vinařská akce se nazývá Za vinařem do Velkých Bílovic, začíná v dubnu a končí v září. Po celou turistickou sezonu je postupně otevřeno všech 54 vinařství, jejichž majitelé jsou členy tohoto sdružení

a u kterých můžete degustovat vína z jejich nabídky. Kromě nabídky vína jsou ve sklepních tratích poskytovány i další služby, které nabízejí stravování a ubytování. Vybrat občerstvení si můžete např. ve Vinařském domě, Vinařství s názvem Mádl váš vinař, dopřát si pravou italskou pizzu nebo si zajít jen tak na pivo do hospody na Belegradech.

Velké Bílovice jsou největší vinařskou obcí v České republice, najdeme v ní spoustu zajímavých míst. Bylo těžké vytyčit trasu naučné stezky?

„Stezka bude směřována mezi bílovické vinné sklepy, ale i mezi vinohrady a sady. Trasa dále povede okolo rybníka Pod Šísary směrem k území osídlenému již ve Velkomoravské době, dále ke kapli na vyvýšenině zvané Hradištěk a poslední zastávkou budou Habánské sklepy“. Tak znělo po několika pracovních schůzkách definitivní ujednání pro zadání projektu. Jednodušší bylo určení trasy naučně-poznávací stezky, než její samotná realizace. Tomuto projektu předcházela realizace pojmenování sklepních uliček a sklepních lokalit a od ní se dál odvíjela příprava trasy pro naučně-poznávací stezku. Složitější bylo vymyslet téma a obsah pro jednotlivé informační tabule. I to se nakonec zdařilo.

Projekt s názvem Naučně-poznávací stezka mezi vinicemi Velkých Bílovic je součástí pomyslného balíku plánů a opatření, které má město ve svém portfoliu projektů z oblasti cestovního ruchu, zapadá do celkového konceptu rozvoje a má podporu relevantních subjektů jak na místní, tak i na regionální a národní úrovni, neboť partnerem projektu bylo

občanské sdružení Velkobílovičtí vinaři, mikroregion VITIS, mikroregion Lednicko-valtický areál, Svaz vinařů ČR a Nadace Partnerství.

Čím vám dotace z ROP Jihovýchod nejvíce pomohla? Zvýšila se například návštěvnost Velkých Bílovic?

Jak jsem již uvedla, projekt je součástí portfolia projektů pro oblast podpory a rozšíření cestovního ruchu, a to nejen v rámci našeho města, ale i v rámci propojení mikroregionů (LVA, VITIS). Podle průzkumu návštěvnosti města, provedeného před realizací projektu s porovnáním výsledků opakovaného průzkumu v roce 2011, je návštěvnost našeho města větší. Svůj podíl na této skutečnosti jistě nová naučně-poznávací stezka má.

A svůj význam má jistě i to, že nevynechala žádné z míst ve sklepní trati, takže i návštěvníci směřující do vinných sklepů při svém putování za vínem absolvují svou cestu po její trase. Realizace projektu Naučně-poznávací stezky mezi vinicemi Velkých Bílovic je dalším příkladem propagace vinohradnických a vinařských tradic tohoto regionu a určitě přispívá k propagaci práce vinohradníků a vinařů. V neposlední řadě představuje přínos pro zvýšení atraktivity vinohradnických regionů jižní Moravy.



REDAKCE

Úřad Regionální rady Jihovýchod

Bc. Martina Močubová

oddělení komunikace

Kounicova 271/13, 602 00 Brno

e-mail: info@jihovychod.cz

www.jihovychod.cz

MK ČR E 18968

REKONSTRUKCE MŠ ŠAFAŘIKOVA V MORAVSKÝCH BUDĚJOVICÍCH

PŘEDSTAVUJEME PROJEKTY



O rekonstrukci mateřské školy jsme si povídali se starostou Moravských Budějovic, panem **Ing. Vlastimilem Bařinkou**. Projekt byl podpořen dotací z ROP Jihovýchod ve výši 10,2 milionu korun.

Popište nám prosím vaši školku, jakou má kapacitu, kolik do ní dochází dětí, kolik v ní pracuje zaměstnanců? Podařilo se letos umístit do mateřské školky všechny děti?

V oblasti předškolního vzdělávání je Město Moravské Budějovice zřizovatelem příspěvkové organizace Mateřská škola Moravské Budějovice, jejíž součástí jsou tři odloučená pracoviště – MŠ Fišerova, MŠ Husova a MŠ Šafaříkova. MŠ Šafaříkova má kapacitu 96 dětí a je plně vytížena. MŠ je čtyřtřídní. Do MŠ byly v letošním roce přijaty všechny děti starší tří let, které byly u zápisu. Nebyly přijaty pouze děti, které k 1. 9. nedovršily tří let. V MŠ pra-

cuje 8 učitelek, 2 kuchařky, školnice a na čas- tečný úvazek uklízečka. Administrativní záleži- tosti zpracovávají ekonomka a vedoucí školní jídelny, které spolu s údržbářem zajišťují chod všech tří MŠ v našem městě.

Jaký byl před proběhlou rekonstrukcí nejpálčivější problém školky a pomohl ho projekt vyřešit?

MŠ Jiráskova, která byla po otevření MŠ zru- šena, neodpovídala prostorovým požadav- kům pro předškolní vzdělávání. Muselo by dojít ke snížení počtu dětí – dle počtu metrů podle vyhlášky, také technický stav budovy byl na špatné úrovni. Dále došlo ke zvýšení kapacity MŠ z 50 dětí na 96 dětí.

Co přesně bylo díky dotaci postaveno či opraveno?

Projekt zahrnoval stavební úpravy nevyuží- vané budovy (původně budova sloužila jako

základní umělecká škola) za účelem zřízení nové čtyřtřídní mateřské školy, včetně vlast- ního sociálního zařízení, šaten a tělocvičny. Nově byla vybudována kuchyň a jídelna. Zá- roveň došlo k úpravám venkovního prostoru (zahrady) a rozšíření původního pozemku, na kterém byly vybudovány herní prvky.

Byla díky stavebním úpravám navýšena nabídka kroužků pro děti? Jaké zájmové činnosti pro děti nabízíte? O co je nej- větší zájem?

Zájmová činnost pro děti mohla být rozšířena ze tří činností na devět. V současné době nabízí MŠ tyto zájmové aktivity: Školička, Grafomoto- rika pro mladší děti (správný úchop tužky, uvol- nění ruky, příprava na psaní), Pracovní tvořivost, Pohybové a taneční činnosti, Divadélko, Flétnič- ka, Výuka německého jazyka, Anglický jazyk, Míčové hry pro chlapce (cvičení obratnosti a postřehu, hodů horním obloukem a chytá- ním, chápání a dodržování pravidel hry, smysl pro spolupráci při kolektivních hrách). Největší zájem je o angličtinu a sportovní činnosti.

Jaké máte na novou školku reakce od rodičů a hlavně od dětí? Jak dlouho už je nyní v provozu?

MŠ je v provozu od 1. 9. 2009. V provozu je více než 3 roky. Děti jí říkají „bublinková škol- ka“, podle kruhů na fasádě školky. Reakce od rodičů jsou pozitivní, protože se výrazně zlepšily podmínky pro předškolní vzdělávání.