




INTEGROVANÝ
PLÁN ROZVOJE
MĚSTA BRNA I
2008 - 2015



Evropská unie
Evropský fond pro regionální rozvoj
Investice do vaší budoucnosti

B | R | N | O

 ROP
Jihovýchod







INTEGROVANÝ
PLÁN ROZVOJE
MĚSTA BRNA I
2008 - 2015

B | R | N | O



Evropská unie
Evropský fond pro regionální rozvoj
Investice do vaší budoucnosti



Obsah

1. Úvod5
2. Integrovaný plán rozvoje města6
3. Integrovaný plán rozvoje města Brna I: Komplexní regenerace historického centra, včetně rozvoje služeb pro cestovní ruch7
4. Schvalovací proces, finanční a časový harmonogram IPRM I8
5. Podporované aktivity IPRM I10
5.1 Oblast podpory I.1 Regenerace veřejných prostranství a výstavba parkovacích objektů10
5.2 Oblast podpory I.2 Revitalizace městských parků10
5.3 Oblast podpory I.3 Podpora produktů a služeb pro cestovní ruch11
6. Oblast podpory I.1. Aktivita A) Regenerace veřejných prostranství12
6.1 Joštova – úsek Moravské nám. – Komenského nám.12
6.2 Joštova – úsek Komenského nám. – Údolní14
6.3 Koblížná – prostor u OD Centrum16
6.4 Moravské náměstí, včetně Běhounské18
6.5 Orlí, Měninská a Novobranská20
6.6 Petrov22
6.7 Želný trh24
7. Oblast podpory I.2. Aktivita A) Revitalizace parků v Městské památkové rezervaci26
7.1 Revitalizace městských parků – I. etapa26
7.2 Revitalizace městských parků – II. etapa28
7.3 Revitalizace městských parků – III. etapa30
8. Oblast podpory I.3. Aktivita A) Podpora rozvoje nových produktů udržitelného cestovního ruchu32
8.1 Regenerace a rozšíření národní kulturní památky Špilberk32
8.2 Zpřístupnění brněnského podzemí34
8.3 Kostnice u sv. Jakuba36
9. Oblast podpory I.3. Aktivita B) Podpora inovativních služeb pro rozvoj cestovního ruchu38
9.1 Informační a propagační materiály města Brna38
9.2 Divadelní svět Brno – mezinárodní divadelní festival40
9.3 Propagace jihomoravského regionu prostřednictvím videoprojekcí v brněnském podzemí42
10. Z prezentace44

Úvod

Úvod

Brno je druhým největším a nejvýznamnějším městem České republiky a zároveň tradiční metropolí Moravy a historickým sídlem Přemyslovců.

Na základě podrobného umělecko-historického průzkumu v 80. letech padlo rozhodnutí o ochraně historického centra města. V roce 1989 byla vyhlášena Městská památková rezervace, tvořená vybranou částí historického jádra města s dochovanými budovami nebo jejich soubory, kašnami, sochami apod. Chráněny jsou nejen jednotlivé stavby, ale i historický půdorys, urbanistická struktura, panorama apod.

Na místě původního opevnění byla založena řada parků, které vytváří jedinečný prstenec zeleně, lemující historické jádro města.

V roce 2007 se naskytl možnost získat finanční prostředky z Regionálního operačního programu NUTS II Jihovýchod na regeneraci veřejných prostranství a parků v Městské památkové rezervaci. Město neváhalo a na tuto situaci reagovalo vytvořením Integrovaného plánu rozvoje města Brna „Komplexní regenerace historického centra, včetně rozvoje služeb pro cestovní ruch“.

Realizací jednotlivých synergicky navazujících projektů zařazených v integrovaném plánu město jednoznačně zvýšilo pobytovou pohodu a atraktivitu historického centra Brna pro jeho obyvatele i domácí a zahraniční návštěvníky.

Publikace, která se vám dostává do rukou, má za cíl přiblížit veřejnosti jednotlivé projekty a být tak symbolickým završením celého procesu realizace Integrovaného plánu rozvoje města Brna.



Ing. Petr Vokřál, primátor statutárního města Brna

2. INTEGROVANÝ PLÁN ROZVOJE MĚSTA

Integrovaným plánem rozvoje města (IPRM) se rozumí soubor vzájemně obsahově a časově provázaných akcí (projektů), které jsou realizovány ve vymezeném území nebo v rámci tematického přístupu ve městech a směřují k dosažení společných cílů města.

Integrovaný plán rozvoje města je základním koordinačním rámcem navazujícím na celkovou vizi a strategii rozvoje města za účelem identifikace a řešení problémů rozvojových oblastí města v návaznosti na využití podpory ze strukturálních fondů.

Cílem IPRM je koordinace aktivit a soustředění zdrojů na řešení nejzávažnějších identifikovaných problémů a využití ekonomického a dalšího rozvojového potenciálu měst. Efektivita spočívá především v smysluplné návaznosti a synergickém efektu jednotlivých aktivit a opatření. Tento integrovaný přístup přináší významný multiplikační efekt, který mobilizuje jak veřejné, tak soukromé zdroje.

Vytvoření Integrovaného plánu rozvoje města bylo nutnou podmínkou pro čerpání finančních prostředků z Regionálního operačního programu NUTS II Jihovýchod, oblast podpory 3.1 Rozvoj urbanizačních center.

Tato publikace je věnována projektům realizovaným prostřednictvím Integrovaného plánu rozvoje města I: Komplexní regenerace historického centra, včetně rozvoje služeb pro cestovní ruch.

IPRM I

3. Integrovaný plán rozvoje města Brna I: Komplexní regenerace historického centra, včetně rozvoje služeb pro cestovní ruch

Globálním cílem IPRM I je revitalizace historického jádra prostřednictvím investic do městské infrastruktury a revitalizace veřejných prostranství, dále podpora nových produktů a služeb cestovního ruchu vedoucích k rozvoji turistického potenciálu města.

Vymezení zóny IPRM:

Oblast IPRM je vymezena hranicemi Městské památkové rezervace, kterou tvoří historické centrum města o rozloze 158 ha.



Vize IPRM:

Centrum města Brna jako konkureschopná, živá a estetická lokalita, která bude lákadlem pro návštěvníky města, podnikatele i obyvatele. Městská památková rezervace bude oblíbenou částí města pro každodenní relaxaci.

4. Schvalovací proces, finanční a časový harmonogram IPRM I

Zastupitelstvo města Brna schválilo dne 24. 6. 2008 Integrovaný plán rozvoje města Brna Komplexní regenerace historického centra, včetně rozvoje služeb pro cestovní ruch, jeho finanční harmonogram, předběžný časový harmonogram, hodnoty monitorovacích indikátorů a seznam dílčích projektů. IPRM I byl schválen Výborem regionální rady regionu soudržnosti Jihovýchod dne 7. 10. 2008. Smlouva o realizaci IPRM I mezi statutárním městem Brnem a Regionální radou soudržnosti Jihovýchod byla podepsána dne 11. 5. 2009.

Oblast podpory I. 1 Regenerace veřejných prostranství a výstavba parkovacích objektů

Aktivita A) Regenerace veřejných prostranství

Oblast podpory I. 2 Revitalizace městských parků

Aktivita A) Revitalizace městských parků v Městské památkové rezervaci

Oblast podpory I. 3 Podpora produktů a služeb pro cestovní ruch

Aktivita A) Podpora rozvoje nových produktů udržitelného cestovního ruchu

Aktivita B) Podpora inovativních služeb pro rozvoj cestovního ruchu

FINANČNÍ A ČASOVÝ HARMONOGRAM IPRM I

Časový harmonogram realizace aktivit:

	2008	2009	2010	2011	2012	2013	2014	2015
I.1 A) Regenerace veřejných prostranství		X	X	X	X	X	X	X
I.2 A) Revitalizace parků v MPR		X	X	X	X	X	X	X
I.3 A) Podpora rozvoje nových produktů udržitelného cestovního ruchu		X	X	X	X	X		
I.3 B) Podpora inovativních služeb pro rozvoj cestovního ruchu		X	X	X	X			

Finanční harmonogram jednotlivých aktivit (celková dotace v tis. Kč):

	2009	2010	2011	2012	2013	2014	2015	Suma
I.1 A) Regenerace veřejných prostranství	0	66 685	100 578	105 873	16 829	0	48 055	338 021
I.2 A) Revitalizace parků v MPR	0	0	10 246	26 922	13 503	40 590	37 454	128 715
I.3 A) Podpora rozvoje nových produktů udržitelného cestovního ruchu	0	35 703	0	34 640	6 742	0	26 736	103 821
I.3 B) Podpora inovativních služeb pro rozvoj cestovního ruchu	0	5 376	0	1 473	5 685	0	0	12 534
CELKEM	0	107 765	110 824	168 908	42 759	40590	112 245	583 091

PODPOROVANÉ AKTIVITY IPRM I

5.1 Oblast podpory I.1 Regenerace veřejných prostranství a výstavba parkovacích objektů

Aktivita A) Regenerace veřejných prostranství

V rámci aktivity byly podpořeny projekty zaměřené na rekonstrukci veřejných prostranství, včetně přilehlých místních komunikací a výtvarných prvků v centru města. V souvislosti s úpravami veřejných prostranství a komunikací byly instalovány inovativní systémy řízení dopravy s preferencí městské hromadné dopravy. Regenerovaná veřejná prostranství byla vybavena zelení a městským mobiliářem. V některých případech byla součástí projektů i rekonstrukce inženýrských sítí, které jsou v centru města často v technicky nevyhovujícím stavu.

Seznam projektů:

NÁZEV PROJEKTU	PŘEDKLADATEL
Joštova – úsek Moravské nám. – Komenského nám.	Statutární město Brno
Joštova – úsek Komenského nám. – Údolní	Statutární město Brno
Kobližná – prostor u OD Centrum	Statutární město Brno
Moravské náměstí, včetně Běhounské	Statutární město Brno
Orlí, Měnínská a Novobranská	Statutární město Brno
Petrov	Statutární město Brno
Zelný trh	Statutární město Brno

5.2 Oblast podpory I.2 Revitalizace městských parků

Aktivita A) Revitalizace parků v Městské památkové rezervaci

Výchozí myšlenkou a cílem této aktivity bylo dodat parkům v centru města novou tvář, oživit je a zatraktivnit pro veřejnost. Ve své původní podobě sloužily spíše jako průchozí a vzhledem ke svému zanedbanému stavu nevybízely k delšímu zastavení či relaxaci. Realizací jednotlivých projektů se podařilo vytvořit z parků místa pro chvíle klidu a odpočinku, kde lidé všech věkových kategorií rádi tráví svůj volný čas.

Seznam projektů:

NÁZEV PROJEKTU	PŘEDKLADATEL
Revitalizace městských parků, I. etapa	Statutární město Brno
Revitalizace městských parků, II. etapa	Statutární město Brno
Revitalizace městských parků, III. etapa	Veřejná zeleň města Brna, p.o.

5.3 Oblast podpory I.3 Podpora produktů a služeb pro cestovní ruch

Aktivita A) Podpora rozvoje nových produktů udržitelného cestovního ruchu

Prioritou bylo vytvoření nových a z kvalitnější stávajících turistických produktů cestovního ruchu, které přilákají návštěvníky, a zvýší tak povědomí o městě Brně. Byly podpořeny investiční projekty na vybudování zcela nových objektů pro cestovní ruch ve městě Brně a rekonstrukci a zatraktivnění těch stávajících.

Seznam projektů:

NÁZEV PROJEKTU	PŘEDKLADATEL
Regenerace a rozšíření národní kulturní památky Špilberk	Statutární město Brno
Zpřístupnění brněnského podzemí	Statutární město Brno
Kostnice u kostela sv. Jakuba	Statutární město Brno

Aktivita B) Podpora inovativních služeb pro rozvoj cestovního ruchu

Důraz je kladen na posilování marketingu města a již vzniklých produktů cestovního ruchu. Byly podpořeny neinvestiční (tzv. měkké) projekty, které zajistí efektivní propagaci města Brna v ČR i v zahraničí formou vytvoření a distribuce informačních a propagačních materiálů a rozšířením nabídky služeb.

Seznam projektů:

NÁZEV PROJEKTU	PŘEDKLADATEL
Brno – město budoucnosti – informační a propagační materiály města Brna	Statutární město Brno
Divadelní svět Brno – mezinárodní divadelní festival	Statutární město Brno
Propagace jihomoravského regionu prostřednictvím videoprojekcí v brněnském podzemí	Statutární město Brno

6. Oblast podpory I.1

AKTIVITA A

A) Regenerace veřejných prostranství

6.1

Joštova: úsek Moravské nám. – Komenského nám

Joštova ulice je součástí brněnské okružní třídy. Řešený úsek je pěší zónou s jedním z nejdůležitějších přestupních uzlů MHD, místem setkávání a vstupu do historického jádra města. Rekonstrukce řeší i přilehlé části ulice České. Základem úpravy byla obnova původní čtyřřadé aleje jilmů, úprava umístění tramvajových zastávek řešených bezbariérově, umístění přístřešků, laviček a další vybavenosti včetně informačních systémů, což výrazně zvýšilo komfort pro cestující i ostatní uživatele prostoru. V nástupu do historického jádra zůstaly zachovány javory, vysazené v roce 1986. Součástí úprav byla komplexní rekonstrukce inženýrských sítí.

Zhotovitel:	Skanska a.s.
Celkové náklady:	193 036 720 Kč
Dotace:	111 714 632 Kč
Termín realizace:	2/2010 – 4/2012



stav před realizací



stav po realizaci

6. Oblast podpory I.1

AKTIVITA A


A) Regenerace veřejných prostranství

6.2

Joštova – úsek Komenského nám. – Údolní

Prostor kompozičně navazuje na druhou část ulice Joštovy. Funkčně je lokalita součástí přestupního uzlu MHD, zastávky zde má tramvaj do Masarykovy čtvrti a trolejbusy od Mendlova náměstí. Dopravní funkce prostoru byla rozšířena o odstavnou kolej historické tramvaje (návaznost na stanoviště turistických autobusů), využitelnou i pro odstavování porouchaných tramvají. Celý prostor byl vybaven přístřešky, lavičkami a dalšími prvky městského mobiliáře včetně informačního systému a veřejného WC. Také zde byla obnovena původní čtyřřadá alej.

Zhotovitel:	Skanska a.s.
Celkové náklady:	161 018 694 Kč
Dotace:	88 473 235 Kč
Termín realizace:	7/2010 – 3/2012



stav před realizací



stav po realizaci

6. Oblast podpory I.1

AKTIVITA A

A) Regenerace veřejných prostranství

6.3

Kobližná – prostor u OD Centrum

Prostor před obchodním domem Centrum je hlavním nástupem do historického jádra z východní části města. Cílem úpravy bylo vytvořit příjemný pobytový prostor s umístěním výtvarného díla Edison, které je připomínkou, že nedaleké divadlo Na hradbách (dnes Mahenovo divadlo) bylo jako první divadlo na evropském kontinentu osvětleno elektrickými žárovkami. Součástí projektu byla také úprava přilehlého parkoviště, rekonstrukce veřejného osvětlení a úprava kabelových sítí, nově zde byly vysazeny stromy a doplněny lavičky, odpadkové koše a pítka.

Zhotovitel:	Skanska a.s.
Celkové náklady:	19 797 624 Kč
Dotace:	13 921 331 Kč
Termín realizace:	6/2010 – 3/2011



stav před realizací



stav po realizaci

6. Oblast podpory I.1

AKTIVITA A

A) Regenerace veřejných prostranství

6.4

Moravské náměstí, včetně Běhounské

Součástí projektu byla přestavba stávajícího parkoviště na pobytové a reprezentační náměstí, které bude součástí pěší zóny města. Základním ideovým záměrem celkové rekonstrukce náměstí bylo vyjádření čtyř občanských ctností výtvarnými díly – statečnost (jezdecká socha), spravedlnost (fontána), uměřenost (klidná vodní hladina) a prozíravost (historický model města). Úprava navázala na řešení přilehlé části ulice Joštovy nejen architektonicky a materiálově, ale především z důvodu nezbytných návazností rekonstrukce inženýrských sítí. Proto byla řešena i rekonstrukce části Běhounské až po Jakubské náměstí.

Zhotovitel:	D.I.S., spol. s r.o.
Celkové náklady:	163 725 603 Kč
Dotace:	59 321 915 Kč
Termín realizace:	9/2009 – 6/2012



stav před realizací



stav po realizaci

6. Oblast podpory I.1

AKTIVITA A

A) Regenerace veřejných prostranství

6.5

Orlí, Měniňská a Novobranská

Ulice Orlí je součástí významného historického pěšího tahu centrem Brna. Upravovaný úsek navázal na již realizovanou část mezi ulicemi Josefskou a Zelným trhem. Součástí řešení byla úprava prostranství u Měniňské brány, která se z původního opevnění v Brně zachovala jako jediná. Bylo instalováno slavnostní nasvětlení této brány a dnes je v ní umístěna stálá expozice historických hraček. Kolem Měniňské brány byl prostor vydlážděn historickou kamennou dlažbou. Osvětlení tvoří typická brněnská berla doplněná květinovými koši. Součástí regenerace byla rekonstrukce inženýrských sítí a koordinace s výstavbou objektu Hudebně-dramatické laboratoře JAMU na ulici Orlí. Zachováno zůstalo zpoplatněné parkoviště umístěné ve smyčce ulic Novobranské a Měniňské, počet parkovacích míst byl ale redukován.

Zhotovitel:	Skanska a.s.
Celkové náklady:	16 183 131 Kč
Dotace:	10 387 269 Kč
Termín realizace:	2/2012 – 12/2012



stav před realizací



stav po realizaci

6. Oblast podpory I.1

AKTIVITA A

A) Regenerace veřejných prostranství

6.6 Petrov

Areál Petrova s chrámem sv. Petra a Pavla je národní kulturní památkou a jednou z nejnavštěvovanějších památek města Brna. Součástí řešení bylo další zprůchodnění areálu a regenerace propojení mezi ulicí Petruskou a Kapucínskými zahradami s vytvořením nového pobytového prostoru vybaveného stromy, lavičkami a výtvarnými díly s krásným výhledem na katedrálu. Před parkováním je prostor kolem katedrály chráněn zádržným systémem.

Zhotovitel:	SWIETELSKY stavební s.r.o.
Celkové náklady:	15 998 345 Kč
Dotace:	6 147 304 Kč
Termín realizace:	01/2012 – 08/2012



stav před realizací



stav po realizaci

6. Oblast podpory I.1

AKTIVITA A

A) Regenerace veřejných prostranství

6.7

Zelný trh

Zelný trh patří k nejstarším dochovaným náměstím v Brně. Poprvé je zmiňován počátkem 13. století, kdy nesl název Horní trh. Dnešní název pochází z 15. století. Regenerace prostoru zohlednila nejen tuto funkci náměstí, ale i využití prostoru pro kulturní a společenské akce, které se vážou především k významným kulturním objektům vymezujícím toto náměstí – Moravskému zemskému muzeu, Redutě a Divadlu Husa na provázku. K této funkci náměstí přispělo také zpřístupnění rozsáhlých podzemních prostor a propojení náměstí s nádvořím Staré radnice a Moravského zemského muzea. Projekt zahrnoval rekonstrukci a zpevnění povrchů za použití vesměs původní historické dlažby, instalaci fontán před Moravské zemské muzeum, vysazení nových stromů a instalaci laviček. Součástí rekonstrukce bylo také umístění tří podzemních kontejnerů na separovaný odpad, a to v ústí ulice Starobrněnské. Na náměstí je 51 míst k parkování.

Zhotovitel:	IMOS Brno, a.s.
Celkové náklady:	70 743 955 Kč
Dotace:	47 797 773 Kč
Termín realizace:	4/2014 – 5/2015



stav před realizací



stav po realizaci

7. Oblast podpory I.2

AKTIVITA A

A) Revitalizace parků v Městské památkové rezervaci

7.1

Revitalizace městských parků – I. etapa

V rámci projektu byly zrekonstruovány tři významné brněnské parky – park Špilberk (území tzv. Malého Špilberku mezi ulicí Pellicovou a Úvozem a severní část Špilberku ohraničená ulicí Gorazdovou a Údolní), Kapucínské terasy a park Studánka. Vzhledem k zanedbanému stavu těchto parků byla provedena kompletní rekonstrukce sítě stezek a zpevněných ploch, sadové úpravy včetně probírek a kácení dřevin, instalace mobiliáře, rekonstrukce opěrných zdí a vybudování veřejného osvětlení. V parku Špilberk a Studánka úpravy zahrnovaly také protierozní opatření na vybraných svazích.

Zhotovitel:

Dopravní stavby Brno, s.r.o.; D.I.S., spol. s r.o.

Celkové náklady:

96 540 438 Kč

Dotace:

55 643 870 Kč

Termín realizace:

10/2009 – 11/2012



stav před realizací



stav po realizaci

7. Oblast podpory I.2

AKTIVITA A

A) Revitalizace parků v Městské památkové rezervaci

7.2

Revitalizace městských parků – II. etapa

Předmětem projektu byla celková revitalizace dvou parků při značně frekventované ulici Koliště v centru Brna. První park je situován podélně mezi Janáčkovým divadlem a ulicí Koliště, druhý vymezují ulice Koliště, Milady Horákové a Moravské náměstí. V parcích byla rekonstruována cestní síť, vodní prvky, osvětlení, byly provedeny terénní a vegetační úpravy a instalován nový mobiliář. Ve druhém parku byl zrekonstruován i pomník Rudé armády.

Zhotovitel:	FIRESTA-Fišer, rekonstrukce, stavby a.s.
Celkové náklady:	56 447 402,09 Kč
Dotace:	35 619 788 Kč
Termín realizace:	7/2012 – 12/2013



stav před realizací



stav po realizaci

7. Oblast podpory I.2

AKTIVITA A

A) Revitalizace parků v Městské památkové rezervaci

7.3

Revitalizace městských parků – III. etapa

Touto etapou bude dokončena celková revitalizace rozsáhlého parkového prostoru kolem hradu Špilberku. Bude zrekonstruována jihozápadní část kopce (tzv. kočárková cesta) včetně přílehlých cestiček. Opraveny budou komunikace, provedou se sadové úpravy na přílehlých plochách zeleně, bude instalován nový mobiliář a veřejné osvětlení. Součástí projektu je také vybudování nové přístupové cesty do parku Špilberk z ulice Údolní. Zde vznikne nová komunikace pro pěší, odpočívadlo s lavičkami a veřejné osvětlení a realizovány budou i terénní a sadové úpravy.

Zhotovitel:	FIRESTA-Fišer, rekonstrukce, stavby a.s.
Celkové náklady:	44 727 808 Kč
Dotace:	37 454 840 Kč
Termín realizace:	3/2015 – 9/2015



stav před realizací

Park Špilberk



stav před realizací

Přístupová cesta z ulice Údolní

8. Oblast podpory I.3

AKTIVITA A

A) Podpora rozvoje nových produktů udržitelného cestovního ruchu

8.1

Regenerace a rozšíření národní kulturní památky Špilberk

Hlavním cílem projektu bylo pokračovat v zatraktivnění hradu Špilberku pro turistickou veřejnost. Ve druhé části etapy regenerace objektu vlastního hradu, zaměřené především na jeho jižní křídlo, byly rekonstruovány dosud neopravené a veřejnosti nepřístupné části hradu. To umožnilo otevření nových výstavních sálů včetně nové stálé expozice moderního a současného výtvarného umění. Součástí regenerace bylo dále vybudování turistického informačního centra, edukačního centra pro práci s dětským návštěvníkem, přednáškového sálu a studovny a rovněž vytvoření adekvátního zázemí pro rozvoj stávajících kulturních aktivit. V rámci optimalizace zákaznického servisu byly prostory doplněny o vinárnu a cukrárnu.

Zhotovitel:	Tocháček spol. s r.o.
Celkové náklady:	159 987 773 Kč
Dotace:	33 478 778 Kč
Termín realizace:	7/2010 – 6/2013



stav před realizací



stav po realizaci

8. Oblast podpory I.3

AKTIVITA A


A) Podpora rozvoje nových produktů udržitelného cestovního ruchu

8.2

Zpřístupnění brněnského podzemí

Komplexní projekt, jehož cílem byla sanace historicky cenných podzemních prostor v centru města. Předmětem schválené dotace bylo zpřístupnění labyrintu chodeb pod Zelným trhem, které v minulosti sloužily jako skladiště (návštěvník se například dozví, jak se uchovávaly potraviny v dobách, kdy sklepy nahrazovaly lednice) v několika podzemních úrovních, které byly spojeny do jednoho celku. Vznikla tak unikátní soustava historických sklepení a chodeb, která dostala název Labyrint pod Zelným trhem a dále pak Sklepení domu mincmistrů s přilehlými podzemními prostory pod Dominikánským náměstím. Expozice připomíná dnes již téměř zapomenuté řemeslo ražby mincí v Brně a na Moravě. Je zde také umístěna expozice relikvií ze zrušené gotické Královské kaple.

Zhotovitel:	IMOS Brno, a.s.; Alice Ulmová, ak. malíř
Celkové náklady:	125 482 271 Kč
Dotace:	59 392 469 Kč
Termín realizace:	1/2009 – 12/2010



stav před realizací



stav po realizaci

8. Oblast podpory I.3

AKTIVITA A

A) Podpora rozvoje nových produktů udržitelného cestovního ruchu

8.3

Kostnice u sv. Jakuba

V roce 2012 se veřejnosti otevřela Kostnice u kostela sv. Jakuba, a zájemci tak mají možnost spatřit na vlastní oči unikátní prostory, které byly objeveny při průzkumu podzemí v roce 2001. Část z nich se nachází v upraveném oddělení kostnice přístupném pouze šachticí. Část, týkající se realizovaného projektu, je situována pod kostelem sv. Jakuba. Tyto prostory jsou v současné době přístupné nově vybudovaným vchodem z Jakubského náměstí při Rašínově ulici. Při rekonstrukci byly všechny ostatky vyzvednuty, očištěny a znovu pietně uloženy na místo svého posledního odpočinku. Společně s dalšími archeologickými nálezy je expozice dokladem způsobu pohřbívání na jednom z největších městských hřbitovů v Brně.

Zhotovitel:	IMOS Brno, a.s.
Celkové náklady:	35 941 719 Kč
Dotace:	10 951 771 Kč
Termín realizace:	10/2009 – 4/2012



stav před realizací



stav po realizaci

9. Oblast podpory I.3

AKTIVITA B

B) Podpora inovativních služeb pro rozvoj cestovního ruchu

9.1

Informační a propagační materiály města Brna

Projekt byl zaměřen na zlepšení informovanosti turistů o městě Brně a jeho atraktivitách a na propagaci města. Cílem bylo zkvalitnit a rozšířit stávající úroveň a způsoby poskytování informací o městě vytvořením nových, moderních informačních a propagačních materiálů v jednotném vizuálním stylu města. Veškeré materiály vznikly ve více jazykových mutacích (CZ, EN, DE a další) podle jejich účelu a využití.

Zhotovitel:

ArkAdiA s.r.o.; Luboš Vitanovský – Agentura Sun Drive; iStudio s.r.o.; Communications s.r.o.

Celkové náklady:

2 150 977 Kč

Dotace:

1 658 560 Kč

Termín realizace:

2/2009 – 10/2009



B | R | N | O

Česká republika



město Brno

turistické trasy



www.brno.cz

9. Oblast podpory I.3

AKTIVITA B

B) Podpora inovativních služeb pro rozvoj cestovního ruchu

9.2

Divadelní svět Brno – mezinárodní divadelní festival

Byl podpořen vznik nového divadelního festivalu v Brně, pro jehož konání bylo nezbytné zajistit zastřešenou krytou mobilní scénu s kompletním technickým vybavením (světla, zvuk, mobilní šatna) a zázemím pro diváky (místa k sezení). Festivalu bylo nutné zajistit také odpovídající mediální a marketingovou podporu. Z těchto důvodů byly vytvořeny propagační materiály (letáky, brožury, billboardy, citylighty), grafický návrh vizuálu festivalu a reklama na tramvaje. Dotace ROP Jihovýchod přispěla na zajištění rozjezdu festivalu v letech 2010 až 2012.

Zhotovitel:	Dopravní podnik města Brna, a.s.; Plakát s.r.o.; BRNOMETAL, s.r.o.; Jesenické nakladatelství JENA Šumperk; RENTAL PRO s.r.o.; Reakce s.r.o.; 156. reklamní manufaktura, spol.s.r.o.; CONY CZ, s.r.o.
Celkové náklady:	7 497 097 Kč
Dotace:	6 804 004 Kč
Termín realizace:	10/2009 – 10/2012



Divadelní svět Brno Theatre World

27. 5.–3. 6. 2011

SHAKESPEARE A DIVEZITA KULTUR
WWW.DIVADELNISVET.CZ



„Let's Play“
Mezinárodní divadelní festival
**DIVADELNÍ
svět Brno 2012**

Miloš Forman
Divadlo a film 60. léta
3. ročník / 8.–16. června
www.divadelnisvet.cz

Velké společenské změny
a jejich odraz v umění v 60. letech
a současnosti. Vzájemná inspirace
dvou uměleckých disciplín
- film a divadlo -
a osobnost, jež tato témata spojuje
- Miloš Forman.

MÁME DOMA

aneb to nejlepší z brněnských divadel

BRNO PRIDE

setkání s významnými, převážně
uměleckými osobnostmi, jež svou
profesní kariéru začaly v Brně

NOC KEJKLÍŘŮ

a **SLAVNOST MASEK**
rozproudí pouliční střed města

DOKUMENTÁRNÍ DIVADLO
reflektuje současný svět a chod
společnosti

Filmové projekce, doprovodný
hudební program ve stylu 60. let,
pohádky pro děti a mnoho dalšího

9. Oblast podpory I.3

AKTIVITA B

B) Podpora inovativních služeb pro rozvoj cestovního ruchu

9.3

Propagace jihomoravského regionu prostřednictvím videoprojekcí v brněnském podzemí

Hlavní myšlenkou projektu bylo rozšíření nabídky služeb nově zrekonstruovaného brněnského podzemí v Mincmistrovském sklepě. Byly vyrobeny filmy o nej-různějších tématech, např. reprezentativní videopřehled o brněnském regionu, dokumentární snímky o regionu a městě Brně, Brnovize – reprezentativní videopolyekran neboli projekce několika souběžných obrazů s komentářem nebo tematické videosekvence zaměřené na region, lokalitu Dominikánského náměstí a brněnské podzemí (vše v pěti jazykových mutacích). Součástí projektu byla dodávka 50 ks audioprůvodců v pěti jazykových mutacích v rámci zpřístupnění Labyrintu pod Zelným trhem.

Zhotovitel:

Promotion and Education, s.r.o.; Studio Cinebonbon – Lukáš Gargulák

Celkové náklady:

4 405 782 Kč

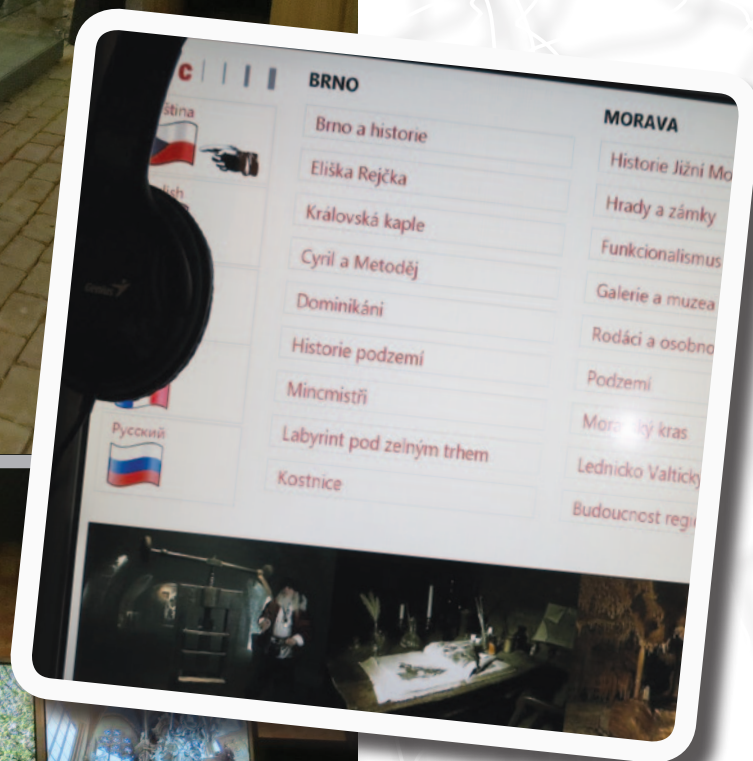
Dotace:

4 073 700 Kč

Termín realizace:

2/2011 – 10/2012





10. Z prezentace

IPRMI

BRNĚNSKÝ METROPOLITAN

Informační měsíční občanů statutárního města Brna
Červen 2012 | Ročník 7 | www.brno.cz

Kostnice: zážitek umocní mysterium smrti

Občané Metropolitanu sdělili, že v Brněnské městské části Brno-střed se uskuteční první setkání s kostnicí. Kostnice je místem, kde se setkávají živí a mrtví. Každý z nás jednou přijde. Kostnice je místem, kde se setkávají živí a mrtví. Každý z nás jednou přijde. Kostnice je místem, kde se setkávají živí a mrtví. Každý z nás jednou přijde.

Město uprostřed Evropy se baví

Brno je město, které se baví. Brno je město, které se baví. Brno je město, které se baví. Brno je město, které se baví. Brno je město, které se baví.

Po Vědecké ulazi zase občasná smůla

Vědecká ulice v Brněnské městské části Brno-střed je opět uzavřena. Uzavření ulice je nutné kvůli opravě chodníku. Uzavření ulice je nutné kvůli opravě chodníku. Uzavření ulice je nutné kvůli opravě chodníku.

Léta v centru nebude nudné

Centrum Brna bude v létě plné života. Centrum Brna bude v létě plné života. Centrum Brna bude v létě plné života. Centrum Brna bude v létě plné života.

OPRAVY Z MAGISTRATU MĚSTA BRNA

KVĚTEN 2013

Park na Kolišti prokoukne. I díky penězům z Evropy

ENNA VASKOVA
Kolištský park v Brněnské městské části Brno-střed se bude opravovat. Oprava zahrnuje rekonstrukci chodníků, výměnu osvětlení a údržbu zeleně. Oprava zahrnuje rekonstrukci chodníků, výměnu osvětlení a údržbu zeleně.

Míst ve školkách je rok od roku více

KLARISA
V Brněnské městské části Brno-střed se zvyšuje počet dětí ve školce. Zvýšení je způsobeno rozšířením kapacit školky. Zvýšení je způsobeno rozšířením kapacit školky.

Zpravodaj městské části Brno-střed | Číslo 8 | Červen 2012 | Ročník XXIV

BRNO-STŘED zpravodaj

Osobnost měsíce

Na tomto místě jsme představili již několik výrazných osobností, kteří svým úsilím přispěli k rozvoji naší městské části. Osobností měsíce je paní Marie Nováková, která se věnuje dobrovolné práci v komunitě.

Krytá městská tržnice a Rekonstrukce celého objektu by mohla začít ještě letos

Rekonstrukce a přístavba kryté městské tržnice v Brněnské městské části Brno-střed je plánována na příští rok. Rekonstrukce celého objektu by mohla začít ještě letos.

Země občanů na městské části Brno-střed

24. Června 2015
v 16.00 hod. ve Společenském centru na Demšarově ulici 2.
Program zaměřený na setkání občanů městské části Brno-střed.

Roškov o časopisu

25.
Měsíční autorůvka čtení předčítání Ukrajiny

Činovníci se zapojí do Roku smíření

26.
Roman Burda
Fragorista na straně 7

Na které projekty získá město Brno evropské peníze?

Co to jsou fondy Evropské unie

Fondy evropské unie představují prostředky určené k rozvoji lidských zdrojů a k zlepšení kvality života v městech, regionech a v rozvojových oblastech Evropské unie. ...

V rámci evropské politiky rozvoje je rozdělen na osm prioritních oblastí: ...

Operativní program je plán, který určuje, jakým způsobem budou prostředky evropských fondů využívány ...

Co to jsou integrované plány rozvoje města

Jedním z hlavních nástrojů evropské politiky rozvoje je integrovaný plán rozvoje města ...

Integrovaný plán rozvoje města je plán, který stanovuje dlouhodobé cíle rozvoje města ...

Projevy a jednání s městem Brno ...

Projevy a jednání s městem Brno ...

Projevy a jednání s městem Brno ...



Regionální operační program Jihovýchod

Regionální operační program Jihovýchod ...

Regionální operační program Jihovýchod ...

Regionální operační program Jihovýchod ...

Regionální operační program Jihovýchod ...

OPERATIVNÍ PROGRAM ŽIVOTNÍ PROSTŘEDÍ

Operativní program životního prostředí ...

Operativní program životního prostředí ...

Operativní program životního prostředí ...

Operativní program životního prostředí ...

Operativní program životního prostředí ...

Operativní program životního prostředí ...

Operativní program životního prostředí ...

Operativní program životního prostředí ...

Operativní program životního prostředí ...

Operativní program životního prostředí ...

Operativní program životního prostředí ...

Operativní program životního prostředí ...

Operativní program životního prostředí ...

Operativní program životního prostředí ...

Operativní program životního prostředí ...

Operativní program životního prostředí ...

INTEGROVANY

Integrované plány rozvoje města ...

Integrované plány rozvoje města ...

Integrované plány rozvoje města ...

Integrované plány rozvoje města ...

Integrované plány rozvoje města ...

Integrované plány rozvoje města ...

Integrované plány rozvoje města ...

Integrované plány rozvoje města ...

Integrované plány rozvoje města ...

Integrované plány rozvoje města ...

OBRAZEM

Část své historie skrývá Brno pod povrchem

Část své historie skrývá Brno pod povrchem ...

Část své historie skrývá Brno pod povrchem ...

Část své historie skrývá Brno pod povrchem ...

Část své historie skrývá Brno pod povrchem ...

Část své historie skrývá Brno pod povrchem ...

Část své historie skrývá Brno pod povrchem ...

Část své historie skrývá Brno pod povrchem ...

Část své historie skrývá Brno pod povrchem ...

Část své historie skrývá Brno pod povrchem ...

Část své historie skrývá Brno pod povrchem ...

Část své historie skrývá Brno pod povrchem ...

Část své historie skrývá Brno pod povrchem ...

LISTOPAD 2010

Listopad 2010 ...

Listopad 2010 ...

Listopad 2010 ...

Listopad 2010 ...

Listopad 2010 ...

Listopad 2010 ...

Listopad 2010 ...

Listopad 2010 ...

Listopad 2010 ...

Listopad 2010 ...

Listopad 2010 ...

Listopad 2010 ...

Tiráž

Na vzniku publikace se podíleli pracovníci Odboru implementace evropských fondů Magistrátu města Brna
Mgr. Kateřina Fuxová
Ing. Edita Konečná
Mgr. Lenka Vašková

Kontaktní osoba v případě zájmu o další informace:
Mgr. Radek Řeřicha, vedoucí Odboru implementace evropských fondů MMB
Magistrát města Brna, Kounicova 67, 601 67 Brno
Tel. 542 174 150, mobil 737 939 493
E-mail: rericha.radek@brno.cz



Statutární město Brno, © 2015
grafická úprava a vydání Expi studio s.r.o., Chudobova 35, 615 00 Brno

B | R | N | O





B | R | N | O



Evropská unie
Evropský fond pro regionální rozvoj
Investice do vaší budoucnosti



ROP
Jihovýchod